

# Fahrradroute Pustertal Etappe Bruneck - Franzensfeste

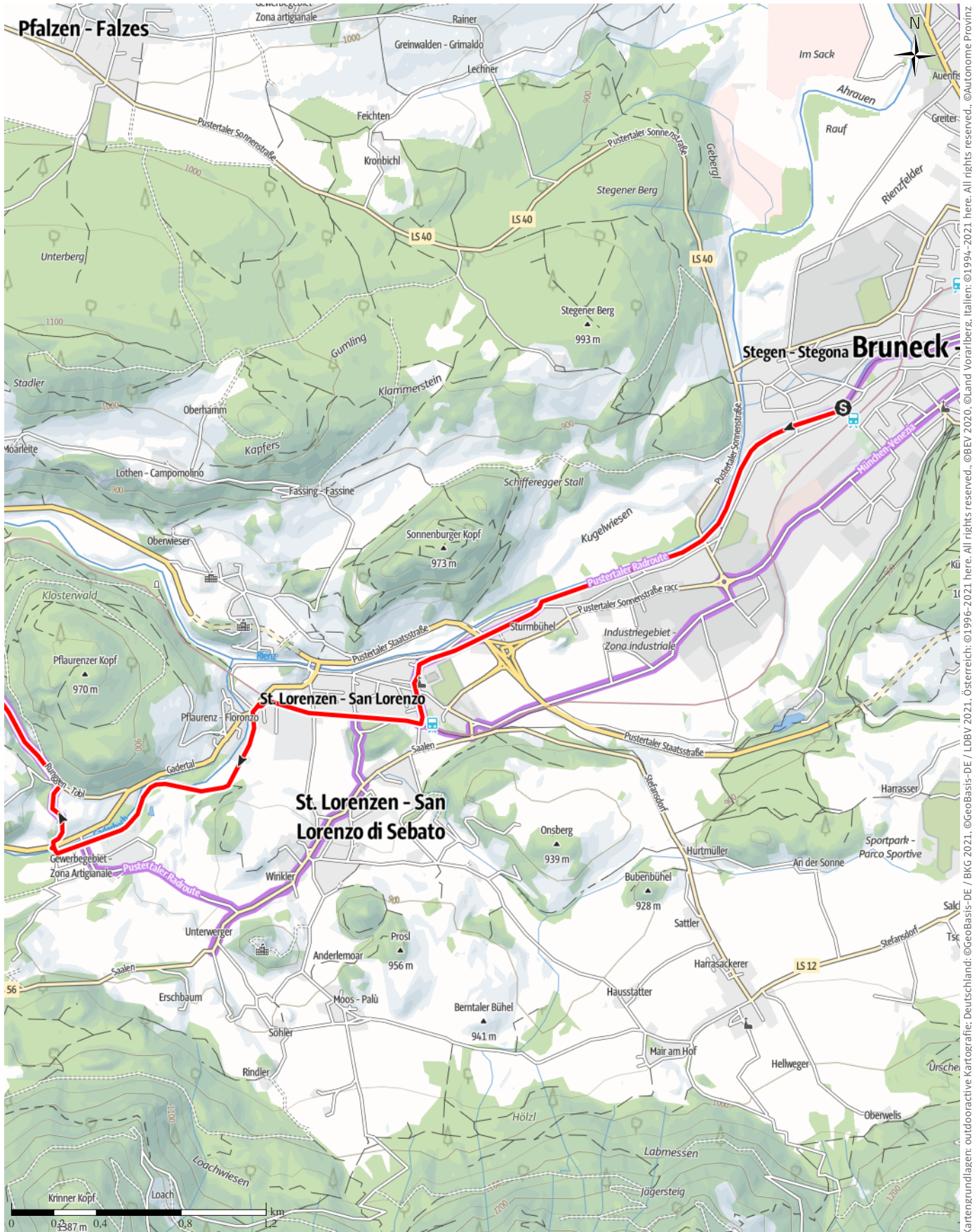
↔ 34,7 km

🕒 10:28 h

📏 369 m

📏 426 m

Schwierigkeit mittel



Kartengrundlagen: outdooractive Kartografie; Deutschland: ©GeoBasis-DE / LDBV 2021, Österreich: ©1996-2021 here, All rights reserved. ©BBV 2020, ©Land Vorarlberg, Italien: ©1994-2021 here, All rights reserved. ©Autonome Provinz Bozen - Südtirol - Abteilung Natur, Landschaft und Raumentwicklung, ©Cartago S.R.L. Kartengrundlagen: outdooractive Kartografie; ©OpenStreetMap (www.openstreetmap.org)



# Fahrradroute Pustertal Etappe Bruneck ...

↔ 34,7 km | ⌚ 10:28 h | ▲ 369 m | ▼ 426 m | Schwierigkeit mittel



Kartengrundlagen: outdooractive Kartografie; Deutschland: ©GeoBasis-DE / BKG 2021, ©GeoBasis-DE / LDBV 2021, Österreich: ©1996-2021 here, All rights reserved, ©BBEV 2020, ©Land Vorarlberg, Italien: ©1994-2021 here, All rights reserved, ©Autonome Provinz Bozen – Südtirol – Abteilung Natur, Landschaft und Raumentwicklung, © Cartago S.R.L. Kartengrundlagen: outdooractive Kartografie; ©OpenStreetMap (www.openstreetmap.org)



# Fahrradroute Pustertal Etappe Bruneck ...

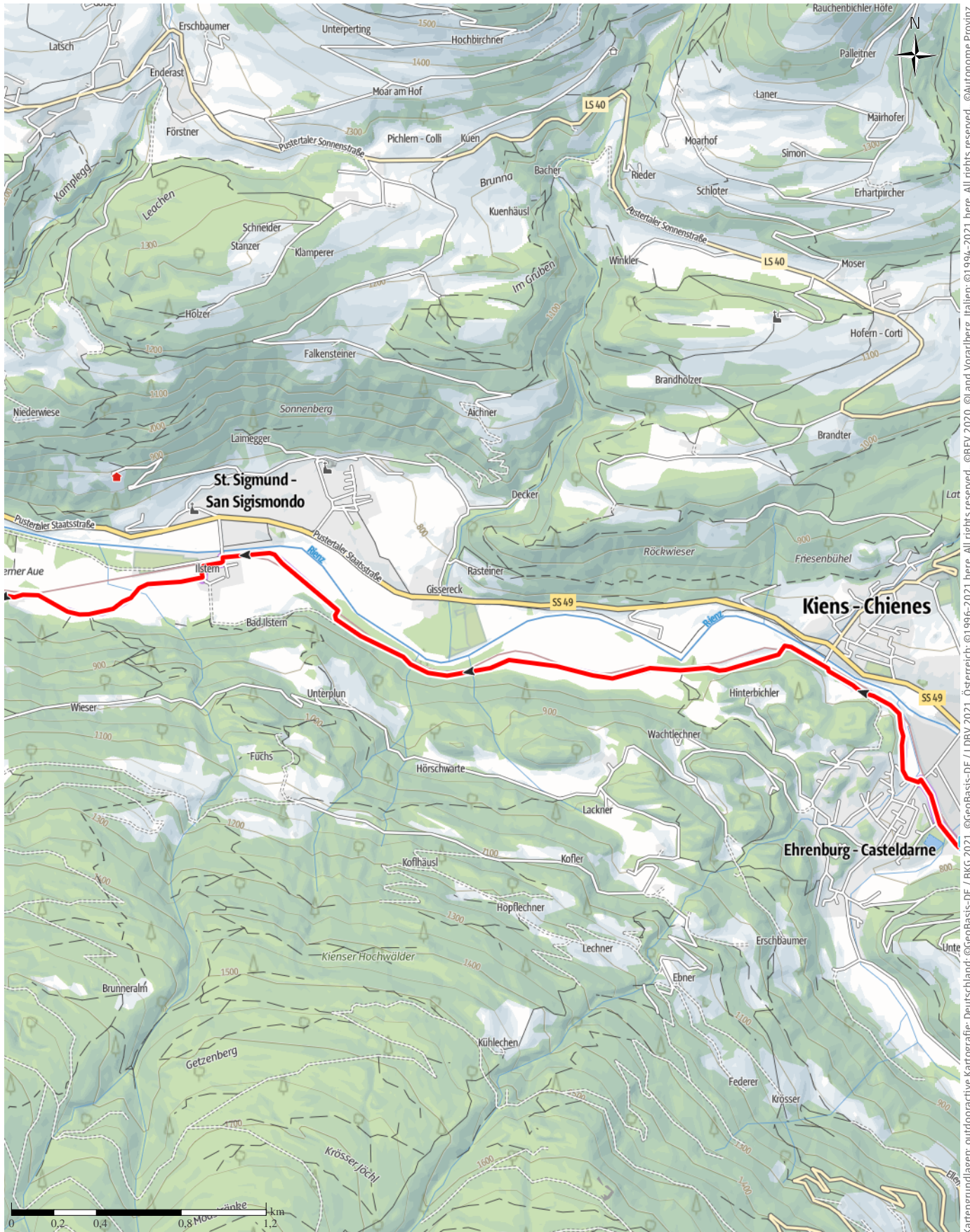
↔ 34,7 km

🕒 10:28 h

📏 369 m

📏 426 m

Schwierigkeit mittel



Kartengrundlagen: outdooractive Kartografie; Deutschland: ©GeoBasis-DE / LDBV 2021, Österreich: ©1996-2021 here. All rights reserved. ©BBEV 2020, ©Land Vorarlberg, Italien: ©1994-2021 here. All rights reserved. ©Autonome Provinz Bozen - Südtirol - Abteilung Natur, Landschaft und Raumentwicklung, ©Cartago S.R.L. Kartengrundlagen: outdooractive Kartografie; ©OpenStreetMap (www.openstreetmap.org)



# Fahrradroute Pustertal Etappe Bruneck ...

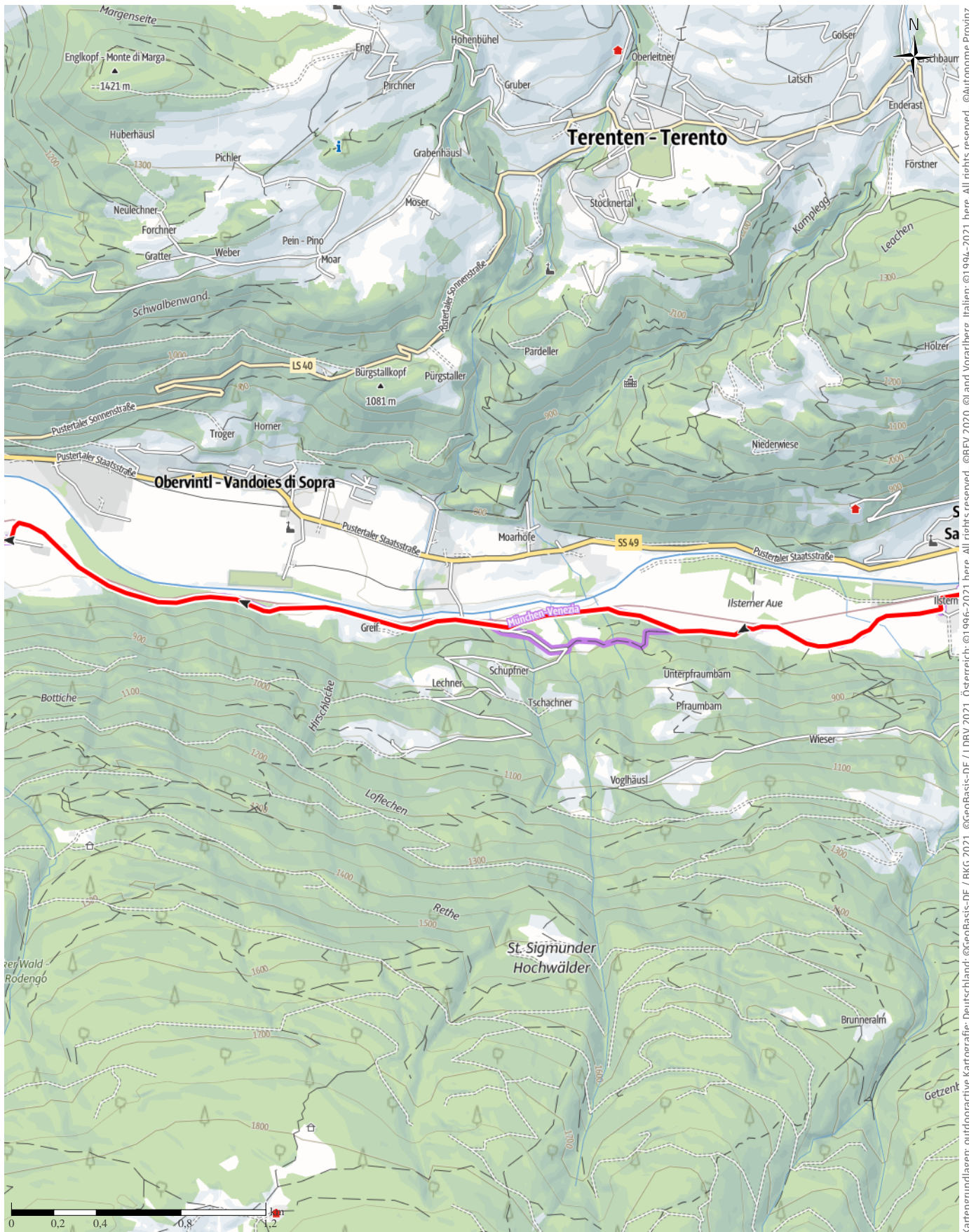
↔ 34,7 km

🕒 10:28 h

⬆️ 369 m

⬆️ 426 m

Schwierigkeit mittel



Kartengrundlagen: outdooractive Kartografie; Deutschland: ©GeoBasis-DE / LDBV 2021, Österreich: ©1996-2021 here. All rights reserved. ©BBEV 2020, ©Land Vorarlberg, Italien: ©1994-2021 here. All rights reserved. ©Autonome Provinz Bozen – Südtirol – Abteilung Natur, Landschaft und Raumentwicklung, © Cartago S.R.L. Kartengrundlagen: outdooractive Kartografie; ©OpenStreetMap (www.openstreetmap.org)



# Fahrradroute Pustertal Etappe Bruneck ...

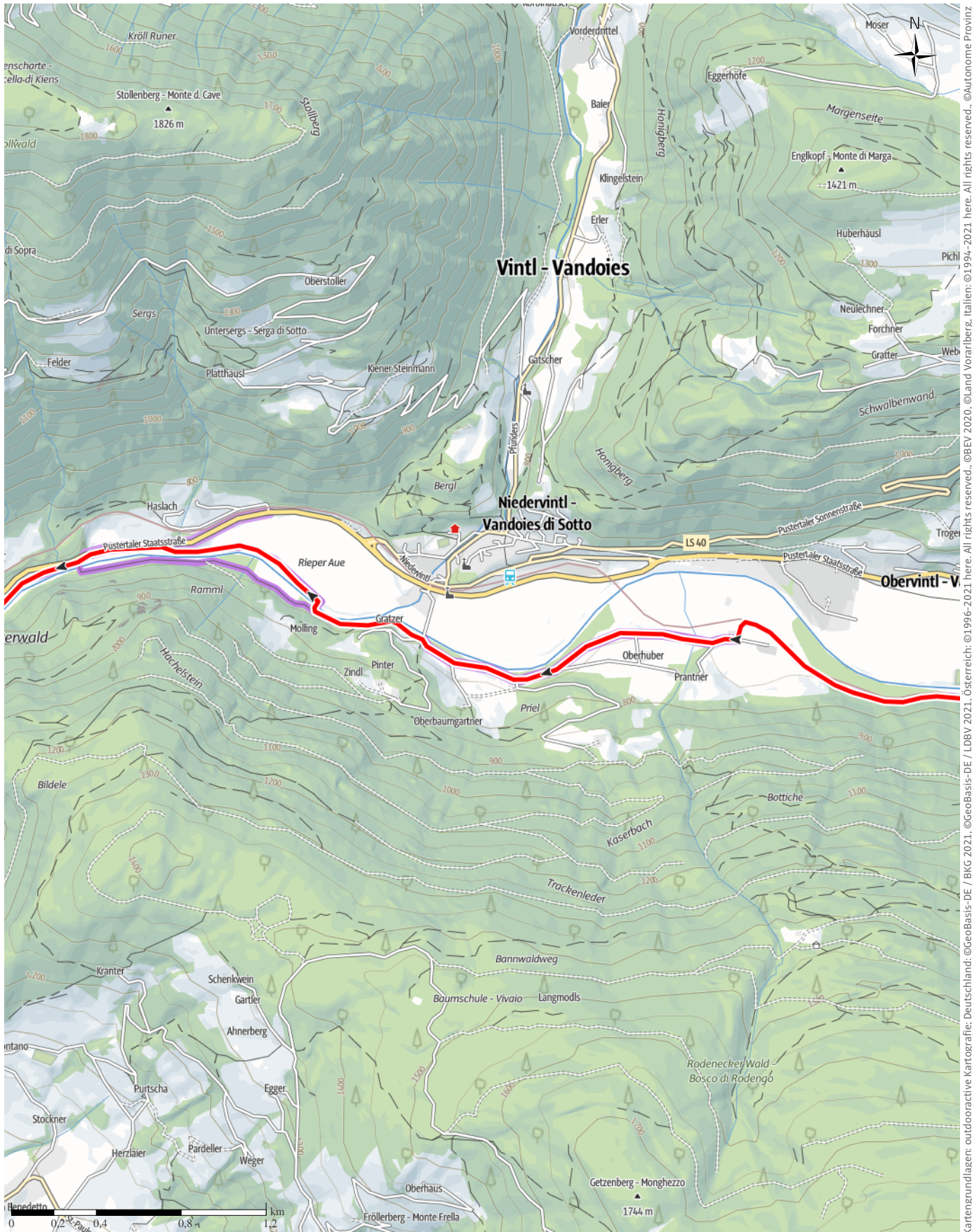
↔ 34,7 km

🕒 10:28 h

▲ 369 m

▼ 426 m

Schwierigkeit mittel





# Fahrradroute Pustertal Etappe Bruneck ...

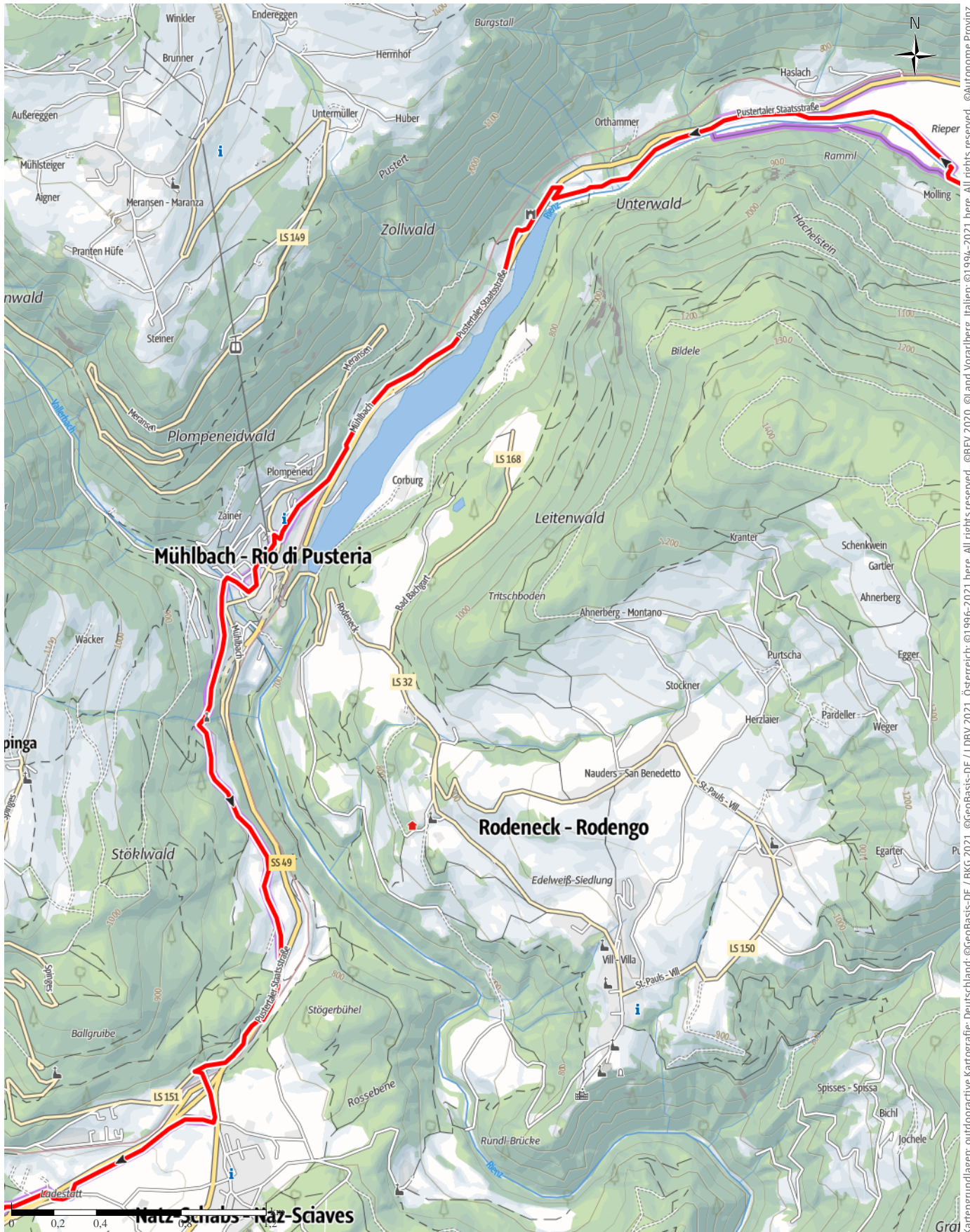
↔ 34,7 km

🕒 10:28 h

⬆️ 369 m

⬆️ 426 m

Schwierigkeit mittel



Kartengrundlagen: outdooractive Kartografie; Deutschland: ©GeoBasis-DE / BKG 2021, Österreich: ©1996-2021 here. All rights reserved. ©BBEV 2020, ©Land Vorarlberg, Italien: ©1994-2021 here. All rights reserved. ©Autonome Provinz Bozen - Südtirol - Abteilung Natur, Landschaft und Raumentwicklung, ©Cartago S.R.L. Kartengrundlagen: outdooractive Kartografie; ©OpenStreetMap (www.openstreetmap.org)



# Fahrradroute Pustertal Etappe Bruneck ...

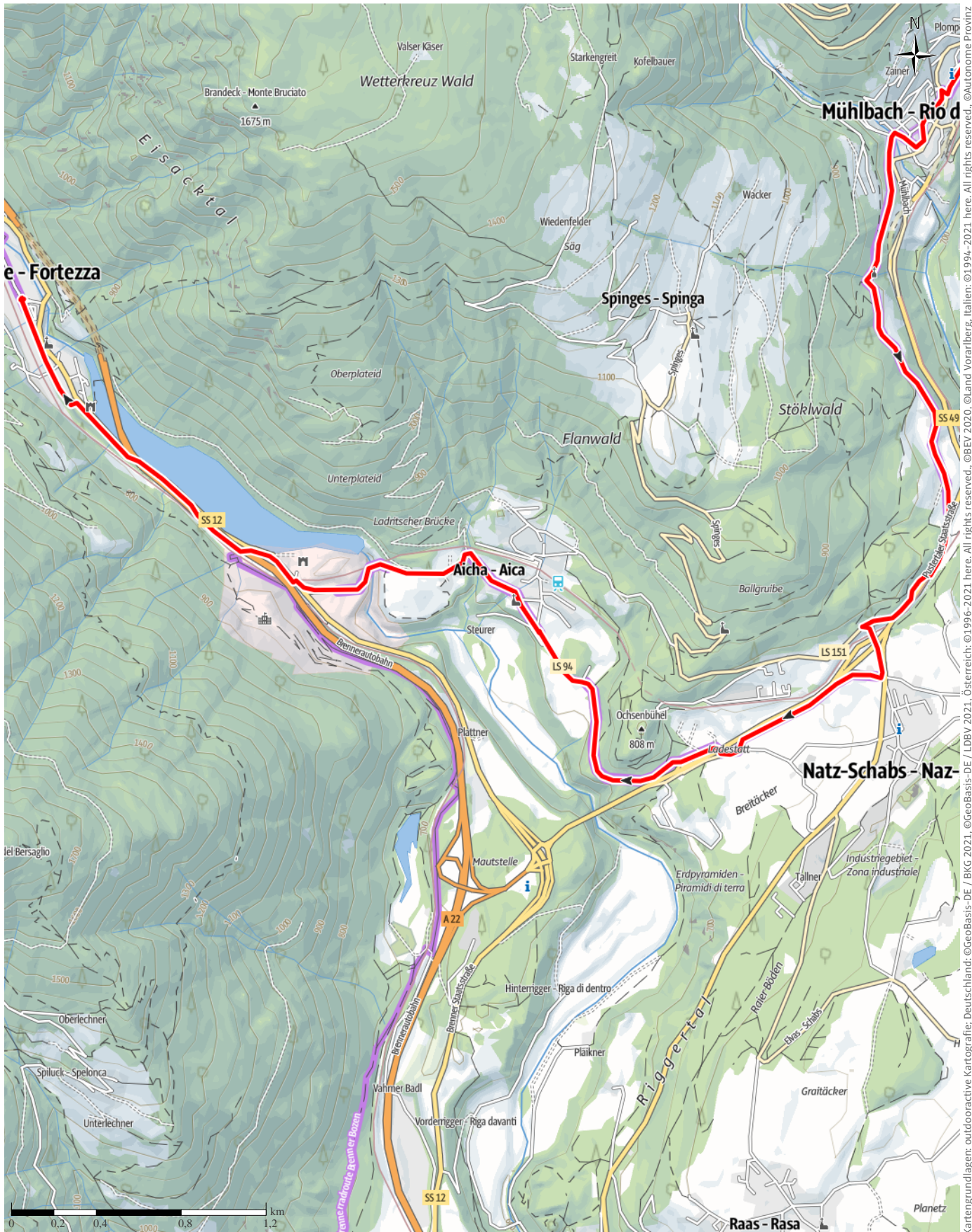
↔ 34,7 km

🕒 10:28 h

⬆️ 369 m

⬆️ 426 m

Schwierigkeit mittel



Kartengrundlagen: outdooractive Kartografie; Deutschland: ©GeoBasis-DE / LDBV 2021, Österreich: ©1996-2021 here, All rights reserved. ©BBEV 2020, ©Land Vorarlberg, Italien: ©1994-2021 here, All rights reserved. ©Autonome Provinz Bozen – Südtirol – Abteilung Natur, Landschaft und Raumentwicklung, © Cartago S.R.L. Kartengrundlagen: outdooractive Kartografie; ©OpenStreetMap (www.openstreetmap.org)



# Fahrradroute Pustertal Etappe Bruneck ...

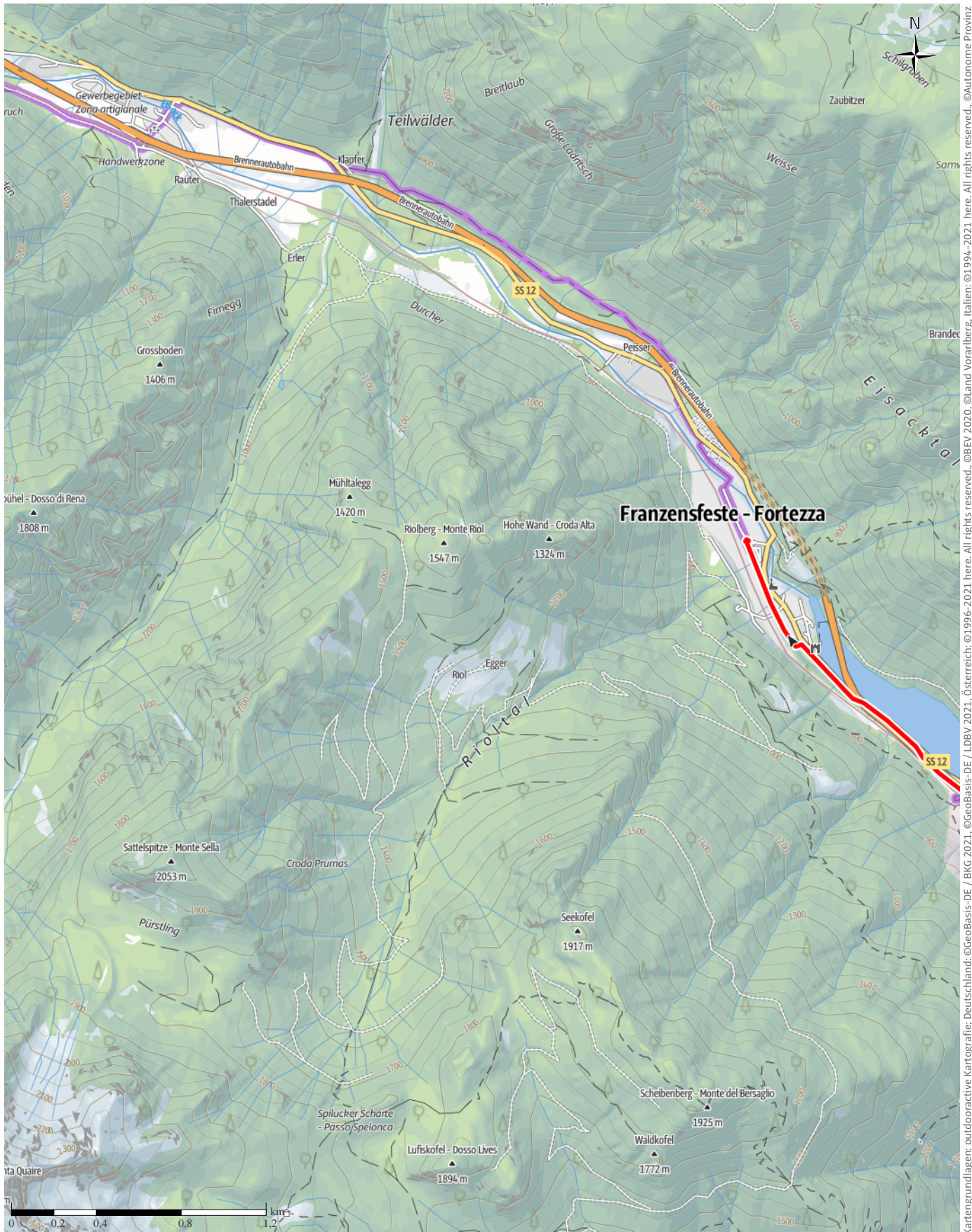
↔ 34,7 km

🕒 10:28 h

⬆️ 369 m

⬆️ 426 m

Schwierigkeit mittel

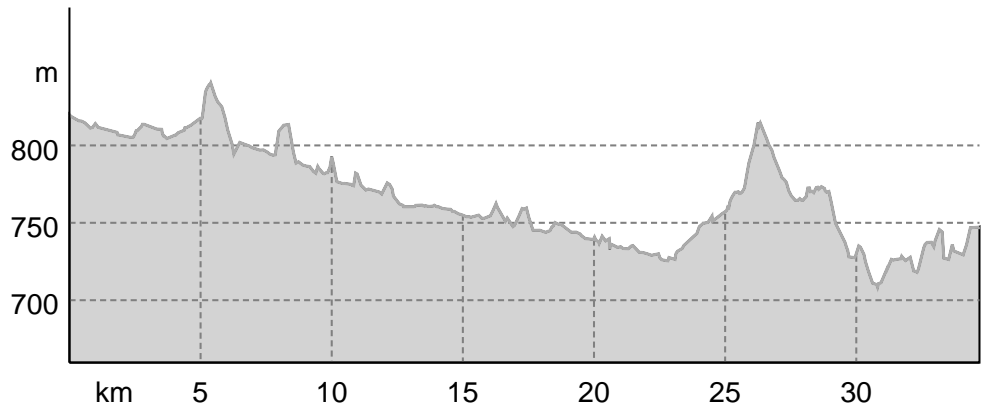


Kartengrundlagen: outdooractive Kartografie; Deutschland: ©GeoBasis-DE / LDBV 2021, Österreich: ©1996-2021 here. All rights reserved. ©BBEV 2020, ©Land Vorarlberg, Italien: ©1994-2021 here. All rights reserved. ©Autonome Provinz Bozen – Südtirol – Abteilung Natur, Landschaft und Raumentwicklung, © Cartago S.R.L. Kartengrundlagen: outdooractive Kartografie; ©OpenStreetMap (www.openstreetmap.org)



# Fahrradroute Pustertal Etappe Bruneck ...

## Höhenprofil



### Tourdaten

#### Radtour

Strecke ↔ 34,7 km

Dauer ⌚ 10:28 h

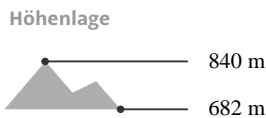
Aufstieg ▲ 369 m

Abstieg ▼ 426 m

Schwierigkeit mittel

Kondition ●●●●●●

Technik ●●●●●●



### Beste Jahreszeit

JAN | FEB | MÄR  
 APR | MAI | JUN  
 JUL | AUG | SEP  
 OKT | NOV | DEZ

### Bewertungen

#### Autoren

Erlebnis ●●●●●●

Landschaft ●●●●●●

### Weitere Tourdaten



Quelle  
**Gitschberg - Jochtal**  
 Gitschberg

Die Etappe Bruneck – Franzensfeste ist reich an kulturhistorischen Schätzen, welche die Strecke einzigartig machen. Die Siedlungen, Burgen und Baudenkmäler aus der Römerzeit bis hinein ins Mittelalter säumen den Radweg entlang der Rienz und bieten interessante Einblicke in die Geschichte des Tales.

### Wegbeschreibung

#### Wegbeschreibung


















Von der Innenstadt in Bruneck (835m) führt die Radroute der Rienz folgend durch die Stadt hindurch in Richtung St. Lorenzen. Dieses Teilstück verläuft Großteils auf Schotterwegen und endet erst kurz vor St. Lorenzen wieder in einer asphaltierten Straße, welche uns direkt ins Ortszentrum von St. Lorenzen (810m)

führt. Nach St. Lorenzen verlässt die Radroute für eine kurze Zeit den Flussverlauf und führt über die Fraktion St. Martin in Richtung Gadertal. Entlang des Pflaurenzer Kopfes geht es dann wieder zurück in Richtung Fluss und Bahntrasse. Abwechselnde An- und Abstiege kennzeichnen die Strecke über Ehrenburg (805m) in Richtung Westen nach Kiens. Wiesen, Felder und Wälder sind charakteristisch für das Landschaftsbild entlang der Radroute von St. Sigmund, nach Ober- und Niedervintl. Ab Niedervintl führt die Radroute leicht abfallend vorbei an der Mühlbacher Klause um dann bis Mühlbach wieder stetig anzusteigen (777m). Wer möchte kann hier die Rückreise mit dem Zug antreten. Alternativ besteht die Möglichkeit über eine kleine Anhöhe hinweg bis an den Ortsrand von Schabs (772m) zu fahren. Nach der Unterquerung der Staatsstraße folgt die Radroute einer wenig befahrenen Nebenstraße über Aicha (730m) bis zur Festung Franzensfeste. Hier mündet die Fahrradroute Pustertal in die Brennerradroute Brenner – Bozen.



## Zeichenerklärung









### Topografie

	Wald, Forst
	Moor, Sumpf, Ried
	Heide
	Wohnbaufläche mit Einzelgebäude
	Gewerbefläche mit Einzelgebäude
	Friedhof
	Golfplatz
	Sportplatz, Stadion
	Stadion
	Freibad
	Weinberg
	Felszeichnung
	Staatsgrenze
	Landesgrenze
	Kreisgrenze
	Höhenlinie
	Sondernutzungsfläche
	Naturschutzgebiet











### Topografische Einzelzeichen

	Berg/Gipfelkreuz
	Höhenpunkt
	Fels
	Höhle
	Kirche
	Kapelle
	Friedhof
	Schloss/Burg
	Kloster
	Denkmal
	Ruine
	Bergwerk
	Findling/Hügelgrab
	Sendemast/Turm
	Windrad
	Wasser-/Windmühle
	Aussichtspunkt

### Straßen und Wege

	Autobahn
	Bundesstraße
	Kreißstraße
	Gemeindestraße
	Hauptwirtschaftsweg
	Wirtschaftsweg
	Fußweg
	Klettersteig

### Lifte und Eisenbahn

	Großkabinenbahn
	Kabinenbahn
	Sessellift
	Ski-, Schlepplift
	Materialseilbahnen
	Eisenbahn
	S-Bahn
	U-Bahn
	Straßenbahn
	Bahnhof