

Fahrradroute Pustertal Etappe Innichen-Bruneck

↔ 34,9 km | ⌚ 2:21 h | ▲ 684 m | ▼ 1.034 m | Schwierigkeit mittel



Kartengrundlagen: outdooractive Kartografie; Deutschland: ©GeoBasis-DE / BKG 2021, ©GeoBasis-DE / LDBV 2021, Österreich: ©1996-2021 here, All rights reserved, ©BBEV 2020, ©Land Vorarlberg, Italien: ©1994-2021 here, All rights reserved, ©Autonome Provinz Bozen – Südtirol – Abteilung Natur, Landschaft und Raumentwicklung, © Cartago S.R.L. Kartengrundlagen: outdooractive Kartografie; ©OpenStreetMap (www.openstreetmap.org)

Fahrradroute Pustertal Etappe Innichen-Bruneck

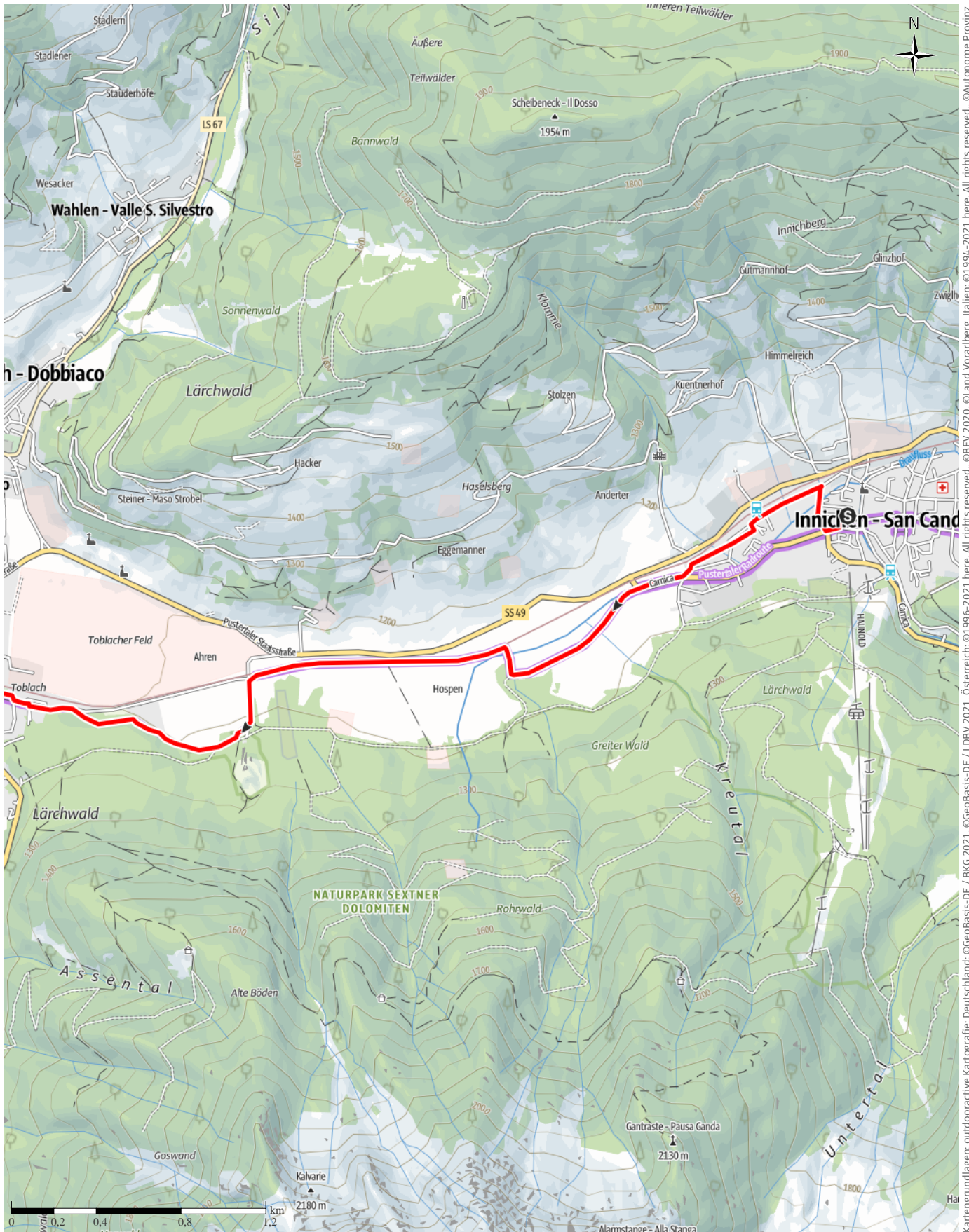
↔ 34,9 km

🕒 2:21 h

▲ 684 m

▼ 1.034 m

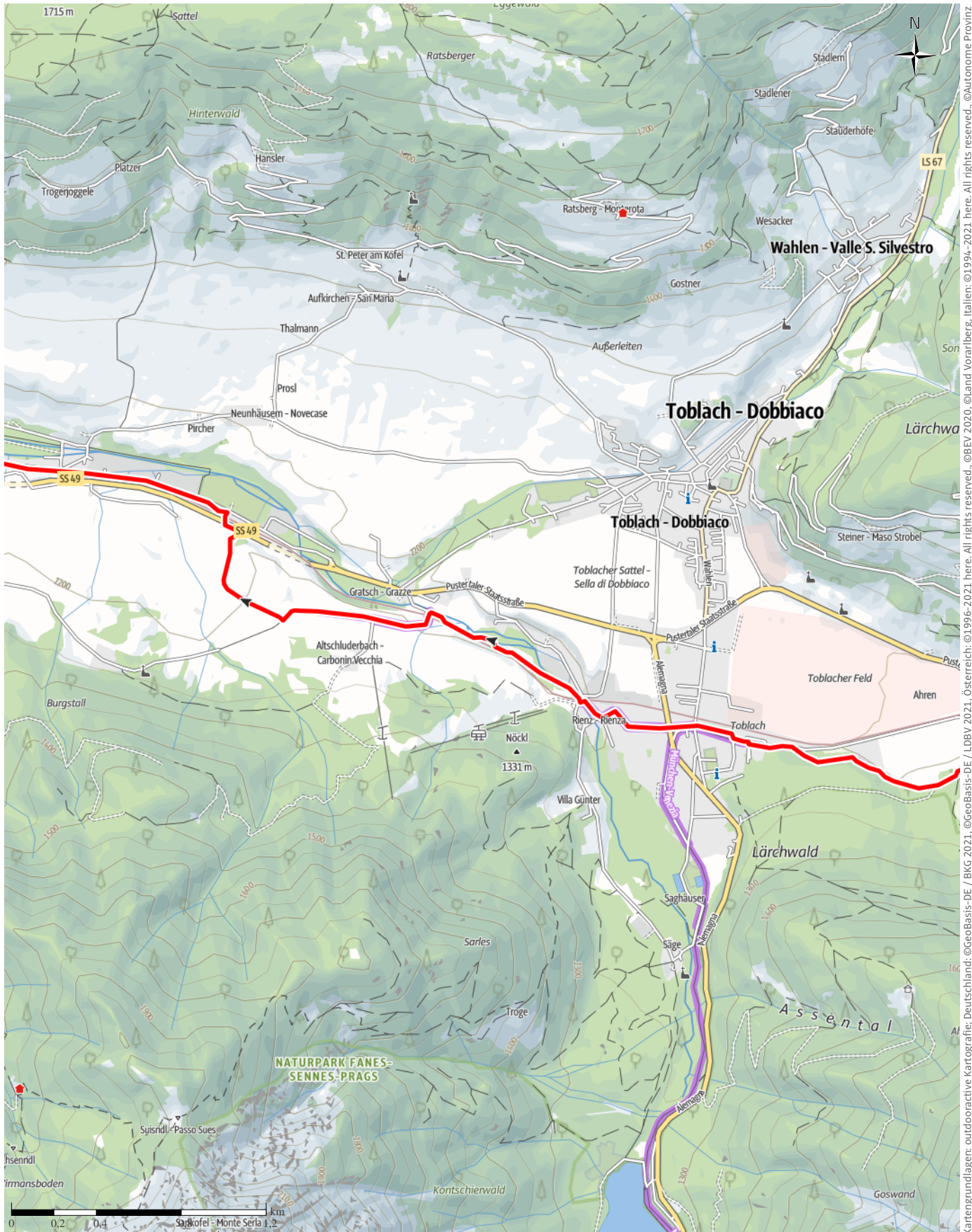
Schwierigkeit mittel



Kartengrundlagen: outdooractive Kartografie; Deutschland: ©GeoBasis-DE / LDBV 2021, Österreich: ©BBEV 2020, ©Land Vorarlberg, Italien: ©1994-2021 here. All rights reserved. ©Autonome Provinz Bozen – Südtirol – Abteilung Natur, Landschaft und Raumentwicklung, © Cartago S.R.L. Kartengrundlagen: outdooractive Kartografie; ©OpenStreetMap (www.openstreetmap.org)

Fahrradroute Pustertal Etappe Innichen-Bruneck

↔ 34,9 km | ⌚ 2:21 h | 🏔️ 684 m | 📏 1.034 m | Schwierigkeit mittel



Kartengrundlagen: outdooractive Kartografie; Deutschland: ©GeoBasis-DE / BKG 2021, ©GeoBasis-DE / LDBV 2021, Österreich: ©1996-2021 here, All rights reserved. ©BBEV 2020, ©Land Vorarlberg, Italien: ©1994-2021 here, All rights reserved. ©Autonome Provinz Bozen – Südtirol – Abteilung Natur, Landschaft und Raumentwicklung, © Cartago S.R.L. Kartengrundlagen: outdooractive Kartografie; ©OpenStreetMap (www.openstreetmap.org)

Fahrradroute Pustertal Etappe Innichen-Bruneck

↔ 34,9 km

🕒 2:21 h

▲ 684 m

▼ 1.034 m

Schwierigkeit mittel



Kartengrundlagen: outdooractive Kartografie; Deutschland: ©GeoBasis-DE / BKG 2021, ©GeoBasis-DE / LDBV 2021, Österreich: ©1996-2021 here, All rights reserved. ©BBV 2020, ©Land Vorarlberg, Italien: ©1994-2021 here, All rights reserved. ©Autonome Provinz Bozen – Südtirol – Abteilung Natur, Landschaft und Raumentwicklung, © Cartago S.R.L. Kartengrundlagen: outdooractive Kartografie; ©OpenStreetMap (www.openstreetmap.org)

Fahrradroute Pustertal Etappe Innichen-Bruneck

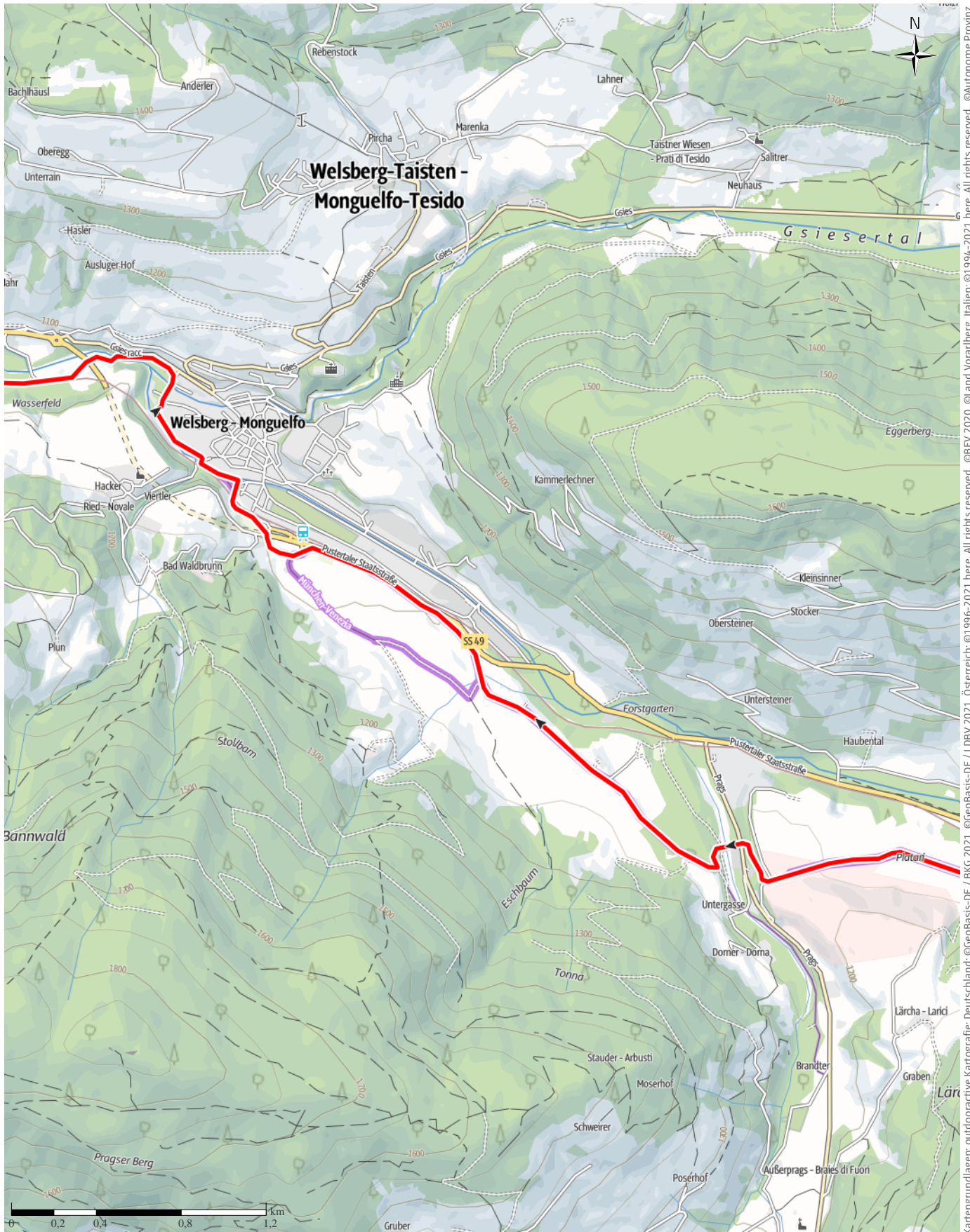
↔ 34,9 km

🕒 2:21 h

▲ 684 m

▼ 1.034 m

Schwierigkeit mittel



Kartengrundlagen: outdooractive Kartografie; Deutschland: ©GeoBasis-DE / LDBV 2021, ©GeoBasis-DE / LDBV 2021, Österreich: ©1996-2021 here. All rights reserved. ©BBEV 2020, ©Land Vorarlberg, Italien: ©1994-2021 here. All rights reserved. ©Autonome Provinz Bozen – Südtirol – Abteilung Natur, Landschaft und Raumentwicklung, © Cartago S.R.L. Kartengrundlagen: outdooractive Kartografie; ©OpenStreetMap (www.openstreetmap.org)

Fahrradroute Pustertal Etappe Innichen-Bruneck

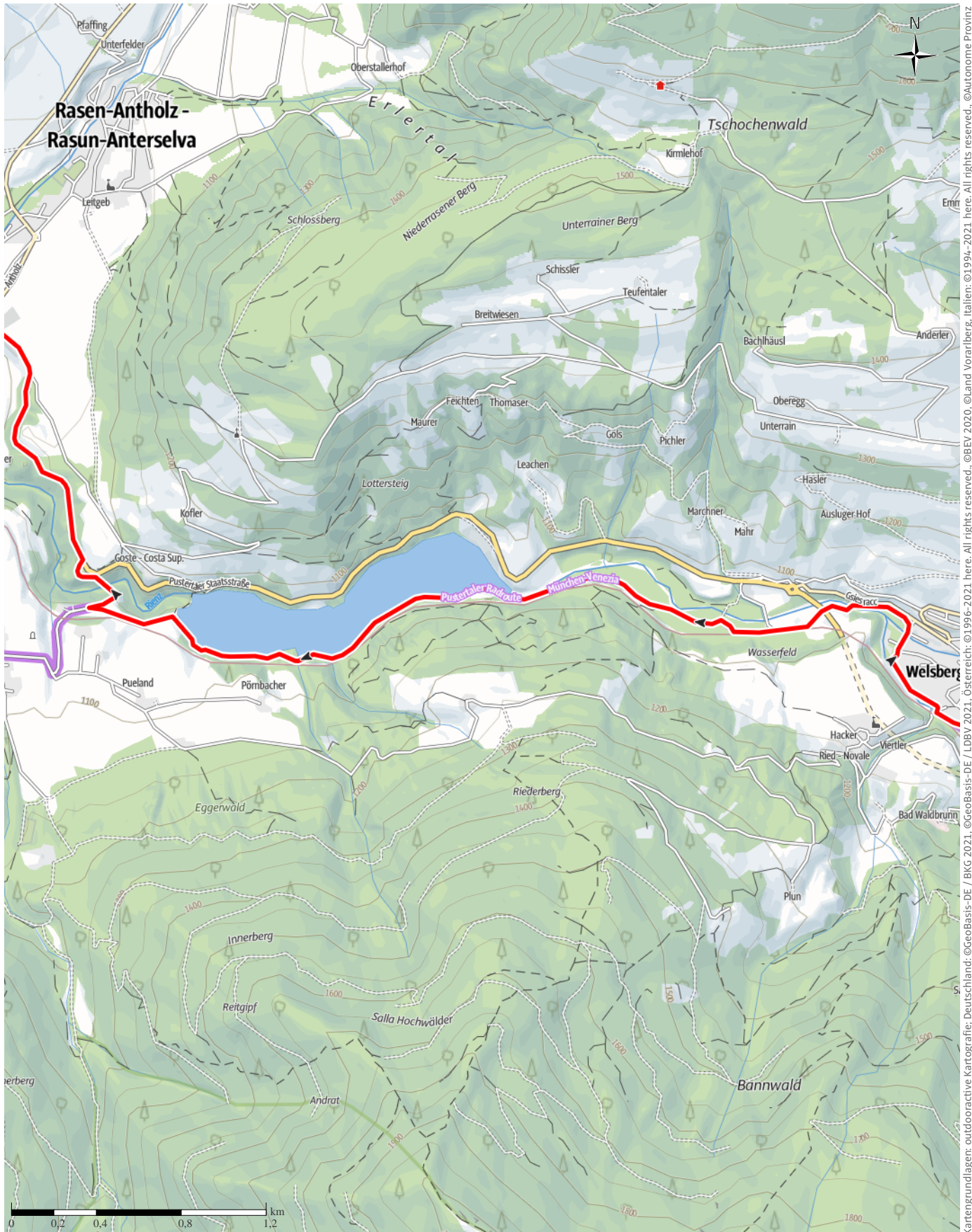
↔ 34,9 km

🕒 2:21 h

⬆️ 684 m

⬆️ 1.034 m

Schwierigkeit mittel



Kartengrundlagen: outdooractive Kartografie; Deutschland: ©GeoBasis-DE / BKG 2021, ©GeoBasis-DE / LDBV 2021, Österreich: ©1996-2021 here. All rights reserved. ©BBEV 2020, ©Land Vorarlberg, Italien: ©1994-2021 here. All rights reserved. ©Autonome Provinz Bozen – Südtirol – Abteilung Natur, Landschaft und Raumentwicklung, © Cartago S.R.L. Kartengrundlagen: outdooractive Kartografie; ©OpenStreetMap (www.openstreetmap.org)

Fahrradroute Pustertal Etappe Innichen-Bruneck

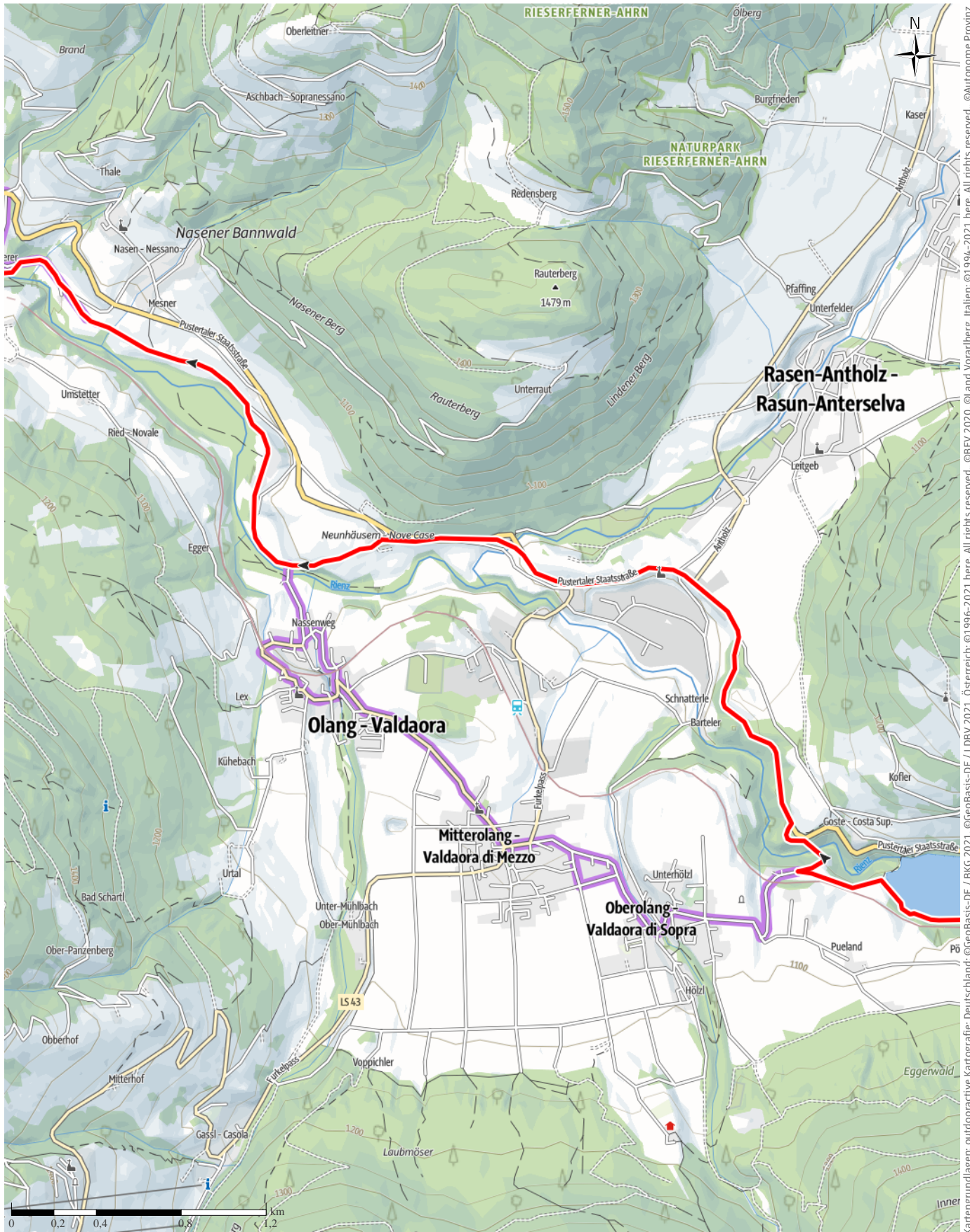
↔ 34,9 km

🕒 2:21 h

▲ 684 m

▼ 1.034 m

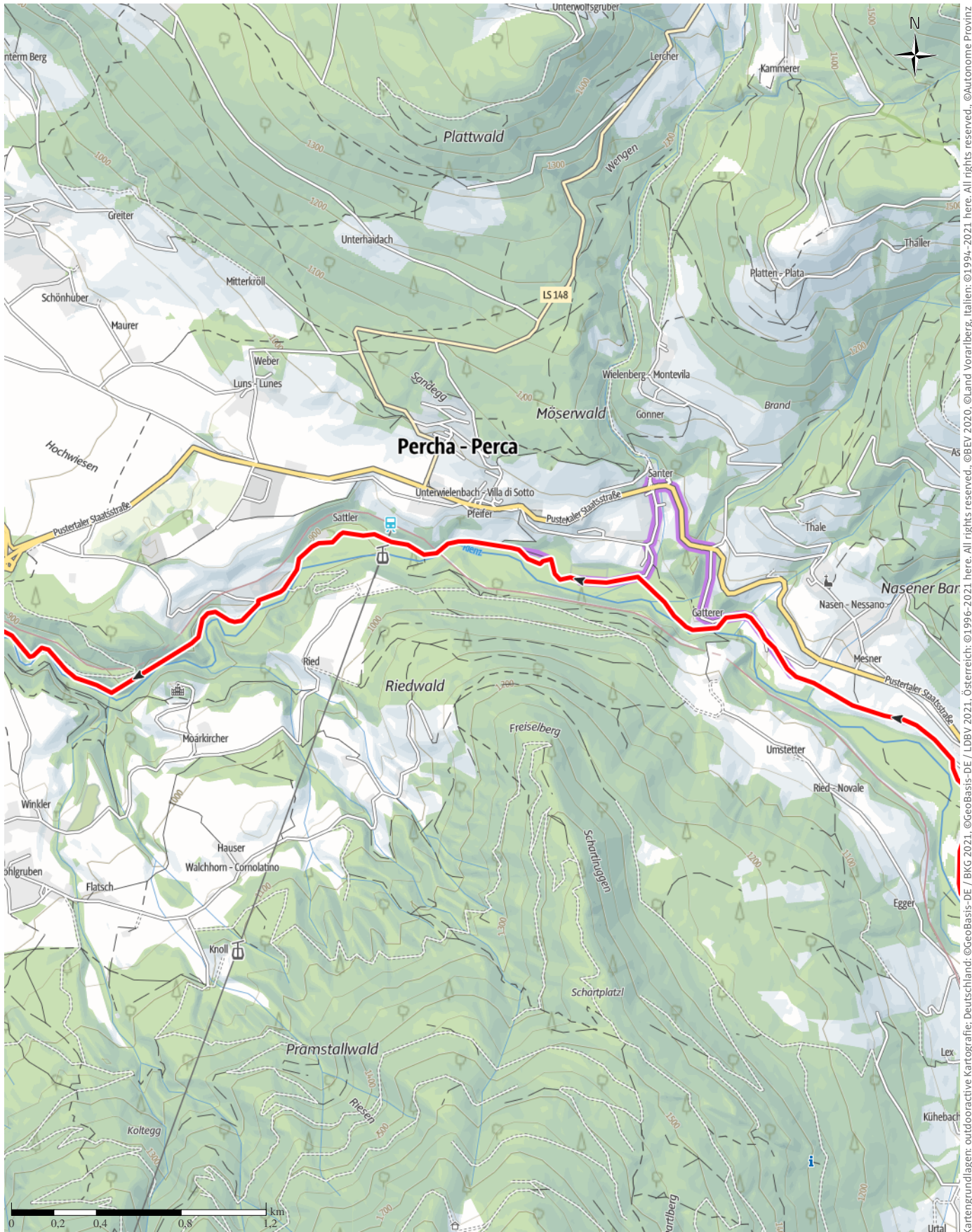
Schwierigkeit mittel



Kartengrundlagen: outdooractive Kartografie; Deutschland: ©GeoBasis-DE / BKG 2021, ©GeoBasis-DE / LDBV 2021, Österreich: ©BBEV 2020, ©Land Vorarlberg, Italien: ©1994-2021 here. All rights reserved. ©Autonome Provinz Bozen – Südtirol – Abteilung Natur, Landschaft und Raumentwicklung, © Cartago S.R.L. Kartengrundlagen: outdooractive Kartografie; ©OpenStreetMap (www.openstreetmap.org)

Fahrradroute Pustertal Etappe Innichen-Bruneck

↔ 34,9 km | ⌚ 2:21 h | 🏔️ 684 m | 📏 1.034 m | Schwierigkeit mittel



Kartengrundlagen: outdooractive Kartografie; Deutschland: ©GeoBasis-DE / BKG 2021, Österreich: ©1996-2021 here. All rights reserved. ©BBEV 2020, ©Land Vorarlberg, Italien: ©Autonome Provinz Bozen – Südtirol – Abteilung Natur, Landschaft und Raumentwicklung, © Cartago S.R.L. Kartengrundlagen: outdooractive Kartografie; ©OpenStreetMap (www.openstreetmap.org)

Fahrradroute Pustertal Etappe Innichen-Bruneck

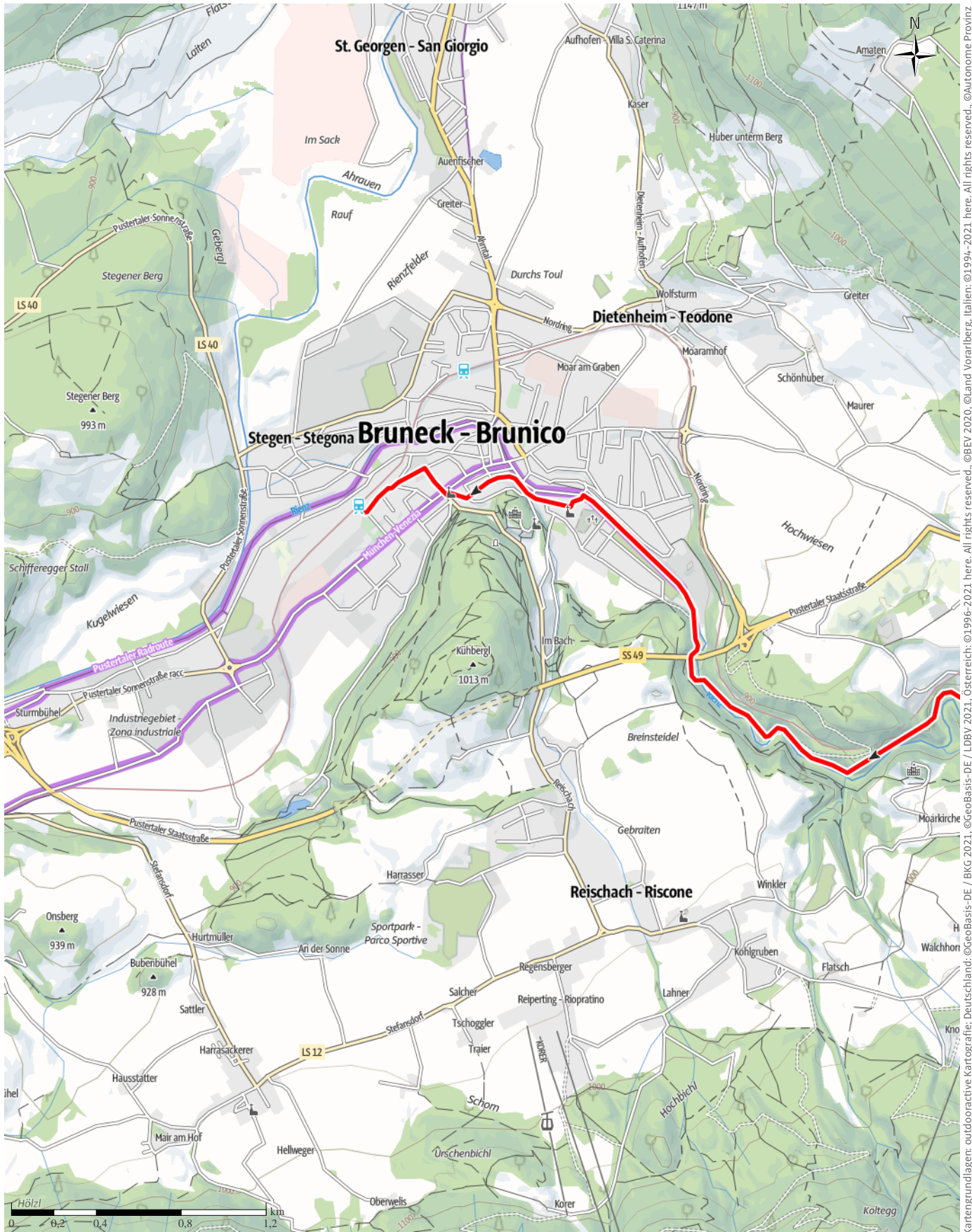
↔ 34,9 km

🕒 2:21 h

⬆️ 684 m

⬆️ 1.034 m

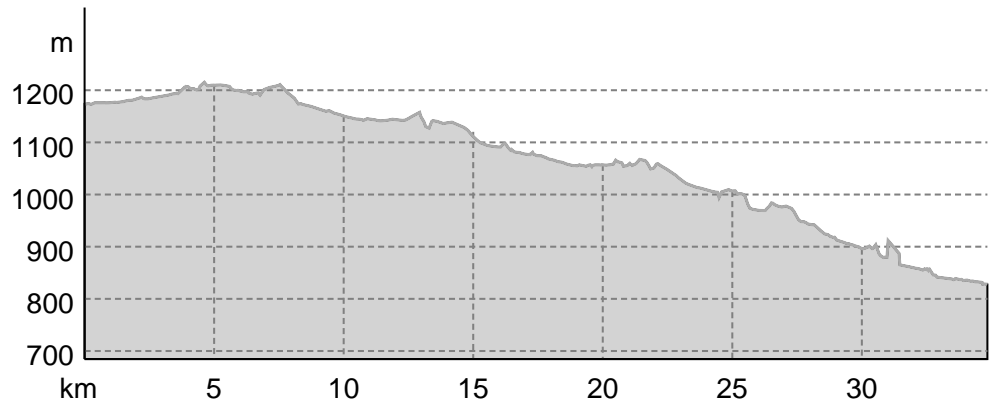
Schwierigkeit mittel



Kartengrundlagen: outdooractive Kartografie; Deutschland: ©GeoBasis-DE / BKG 2021, ©GeoBasis-DE / LDBV 2021, Österreich: ©1996-2021 here. All rights reserved. ©BBEV 2020, ©Land Vorarlberg, Italien: ©1994-2021 here. All rights reserved. ©Autonome Provinz Bozen – Südtirol – Abteilung Natur, Landschaft und Raumentwicklung, © Cartago S.R.L. Kartengrundlagen: outdooractive Kartografie; ©OpenStreetMap (www.openstreetmap.org)

Fahrradroute Pustertal Etappe Innichen-Bruneck

Höhenprofil



Tourdaten

Radtour

Strecke ↔ 34,9 km

Dauer ⌚ 2:21 h

Aufstieg ▲ 684 m

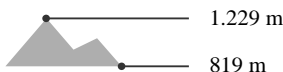
Abstieg ▼ 1034 m

Schwierigkeit mittel

Kondition ●●●●●●

Technik ●●●●●●

Höhenlage



Beste Jahreszeit

JAN | FEB | MÄR
 APR | MAI | JUN
 JUL | AUG | SEP
 OKT | NOV | DEZ

Bewertungen

Autoren

Erlebnis ●●●●●●

Landschaft ●●●●●●

Weitere Tourdaten



Quelle
Gitschberg - Jochtal
 Gitschberg

Auf der Etappe Innichen – Bruneck dominiert die grüne Farbe der Wiesen, Felder und Wälder. Entlang der Bahnstrecke, teils durch bewohntes Gebiet und teils durch unberührte Naturlandschaft, verläuft der Radweg in stetem Auf und Ab von Ortschaft zu Ortschaft bis nach Bruneck, dem wirtschaftlichen Zentrum des Pustertals.

Wegbeschreibung

Wegbeschreibung

Vom Ortszentrum, dem Bahnhof bzw. dem Parkplatz Ost, führt die Etappe aus der Ortschaft Innichen hinaus in Richtung Westen: Unmittelbar vor der Auffahrt zur SS49 wechselt man auf den geradeaus weiterführenden Radweg. Diesem gilt es bis nach Neutoblach (1210m) zu folgen. Die Radroute führt

inmitten von Wiesen und Feldern weiter in Richtung Niederdorf. Kurz vor dem Campingplatz wird die Hauptstraße und die Bahnlinie unterquert. Nach Niederdorf (1154m) unterquert man am Ortsende erneut die Bahnlinie. Die Route führt nun teils auf verkehrsarmen Nebenstraßen, teils auf einem separaten Radweg nach Welsberg (1087m). Von dort geht es weiter in Richtung Olinger Stausee. Entlang der Bahntrasse und unmittelbar neben dem See folgt der Radweg einem Kiesweg durch den ufernahen Wald. Kurz nachdem man den See hinter sich gelassen hat, mündet der Kiesweg in eine schmale Asphaltstraße, welche nach Oberolang (1080m) führt. Weiter geht es dann nach Mitter- (1048m) und Niederolang (1024m). Von dort verläuft die Radroute weiter nach Unterwielenbach und Percha. Fernab von Autos und jeglichem Lärm durchquert die Radroute dichte Wälder und einige Tunnels bis dann das Ziel der Etappe, die Stadt Bruneck (835m), erreicht ist.

Fahrradroute Pustertal Etappe Innichen-Bruneck





















Radfahrer

Foto: IDM Südtirol/Tina Sturzenegger, Gitschberg - Jochtal

Fahrradroute Pustertal Etappe Innichen-Bruneck

Zeichenerklärung









Topografie

	Wald, Forst
	Moor, Sumpf, Ried
	Heide
	Wohnbaufläche mit Einzelgebäude
	Gewerbefläche mit Einzelgebäude
	Friedhof
	Golfplatz
	Sportplatz, Stadion
	Stadion
	Freibad
	Weinberg
	Felszeichnung
	Staatsgrenze
	Landesgrenze
	Kreisgrenze
	Höhenlinie
	Sondernutzungsfläche
	Naturschutzgebiet











Topografische Einzelzeichen

	Berg/Gipfelkreuz
	Höhenpunkt
	Fels
	Höhle
	Kirche
	Kapelle
	Friedhof
	Schloss/Burg
	Kloster
	Denkmal
	Ruine
	Bergwerk
	Findling/Hügelgrab
	Sendemast/Turm
	Windrad
	Wasser-/Windmühle
	Aussichtspunkt

Straßen und Wege

	Autobahn
	Bundesstraße
	Kreißstraße
	Gemeindestraße
	Hauptwirtschaftsweg
	Wirtschaftsweg
	Fußweg
	Klettersteig

Lifte und Eisenbahn

	Großkabinenbahn
	Kabinenbahn
	Sessellift
	Ski-, Schlepplift
	Materialseilbahnen
	Eisenbahn
	S-Bahn
	U-Bahn
	Straßenbahn
	Bahnhof