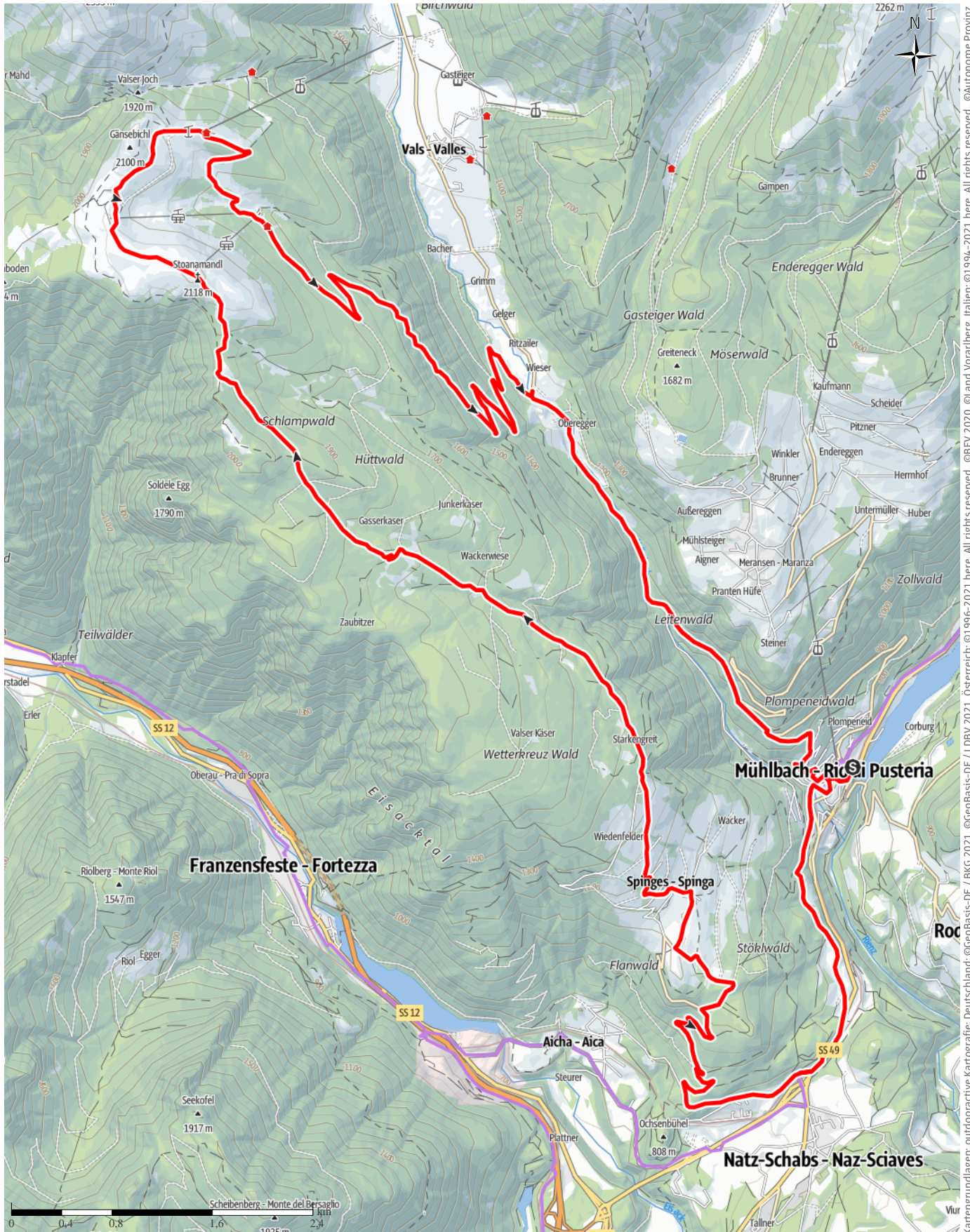


Mühlbach-Steiner Mandl (Jochtal) - Vals - Mühlbach

↔ 30,5 km | ⌚ 4:55 h | ⬇️ 1.553 m | ⬆️ 1.553 m | Schwierigkeit mittel



Kartengrundlagen: outdooractive Kartografie; Deutschland: ©GeoBasis-DE / BKG 2021, ©GeoBasis-DE / LDBV 2021, Österreich: ©1996-2021 here, All rights reserved. ©BBEV 2020, ©Land Vorarlberg, Italien: ©1994-2021 here, All rights reserved. ©Autonome Provinz Bozen – Südtirol – Abteilung Natur, Landschaft und Raumentwicklung, © Cartago S.R.L. Kartengrundlagen: outdooractive Kartografie; ©OpenStreetMap (www.openstreetmap.org)

Mühlbach-Steiner Mandl (Jochtal) - Vals - Mühlbach

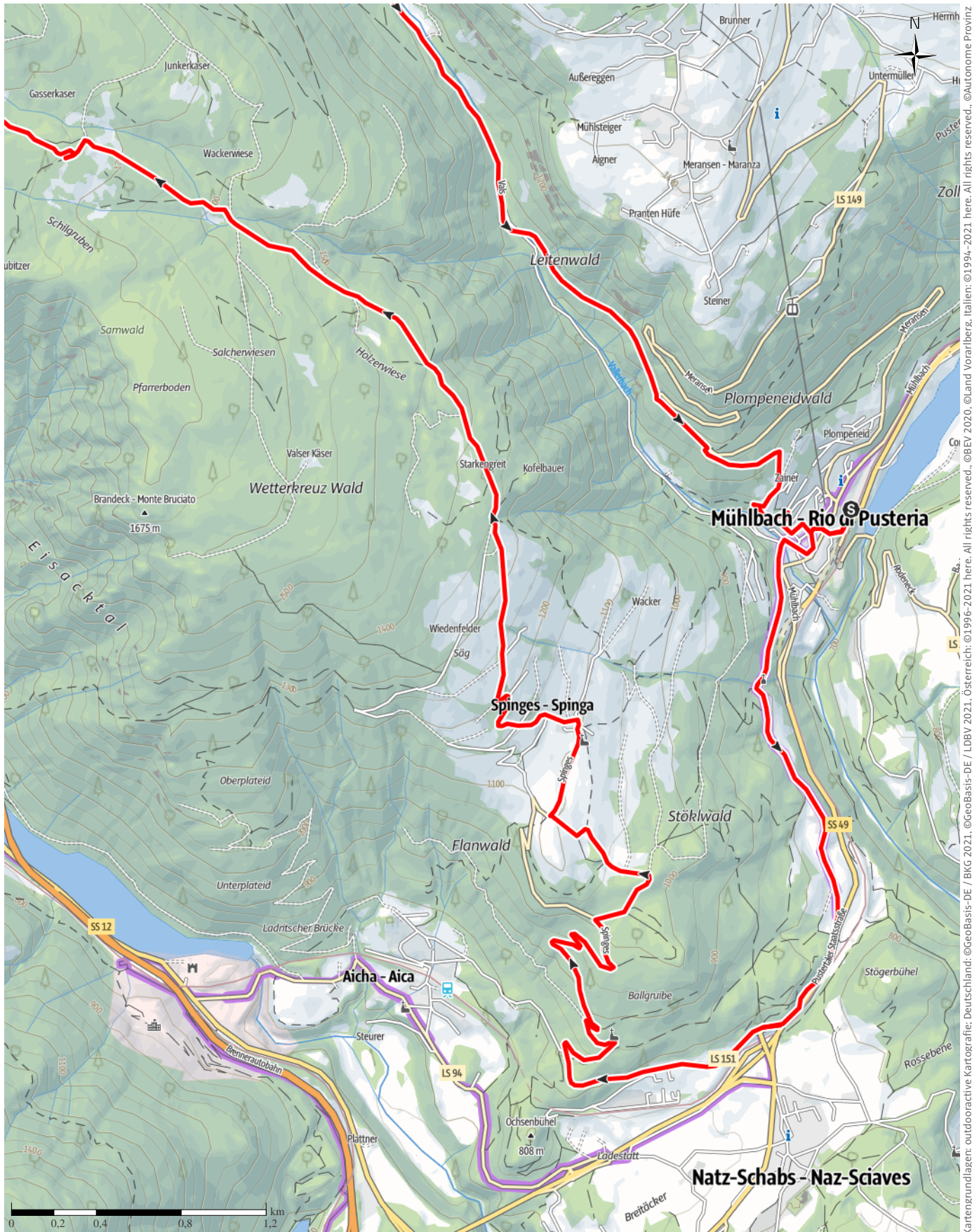
↔ 30,5 km

🕒 4:55 h

⬆️ 1.553 m

⬆️ 1.553 m

Schwierigkeit mittel



Kartengrundlagen: outdooractive Kartografie; Deutschland: ©GeoBasis-DE / LDBV 2021, Österreich: ©1996-2021 here. All rights reserved. ©BBEV 2020, ©Land Vorarlberg, Italien: ©1994-2021 here. All rights reserved. ©Autonome Provinz Bozen – Südtirol – Abteilung Natur, Landschaft und Raumentwicklung, © Cartago S.R.L. Kartengrundlagen: outdooractive Kartografie; ©OpenStreetMap (www.openstreetmap.org)

Mühlbach-Steiner Mandl (Jochtal) - Vals - Mühlbach

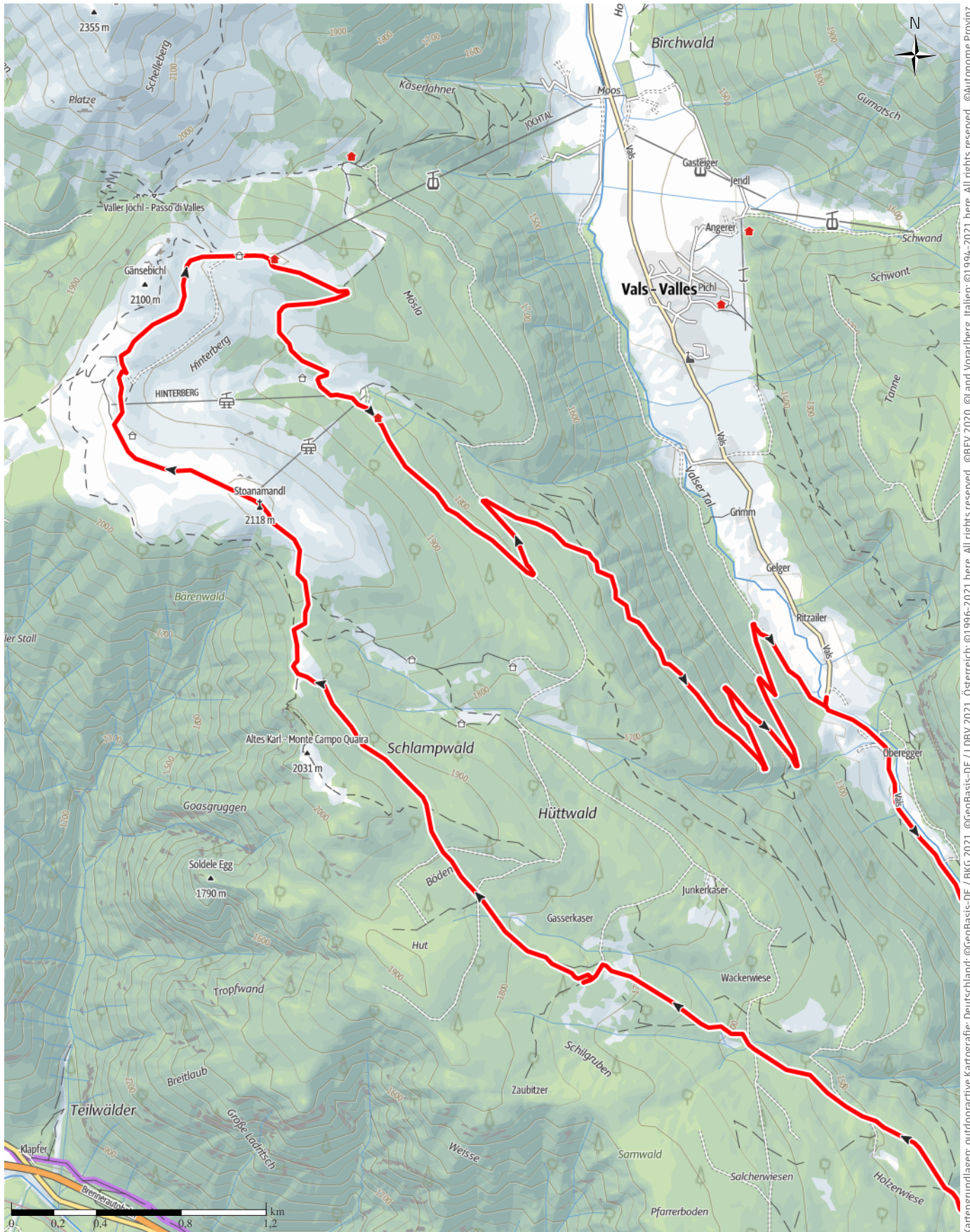
↔ 30,5 km

🕒 4:55 h

▲ 1.553 m

▼ 1.553 m

Schwierigkeit mittel



Kartengrundlagen: outdooractive Kartografie; Deutschland: ©GeoBasis-DE / BKG 2021, ©GeoBasis-DE / LDBV 2021, Österreich: ©1996-2021 here, All rights reserved, ©BBEV 2020, ©Land Vorarlberg, Italien: ©1994-2021 here, All rights reserved, ©Autonome Provinz Bozen – Südtirol – Abteilung Natur, Landschaft und Raumentwicklung, © Cartago S.R.L. Kartengrundlagen: outdooractive Kartografie; ©OpenStreetMap (www.openstreetmap.org)

Mühlbach-Steiner Mandl (Jochtal) - Vals - Mühlbach

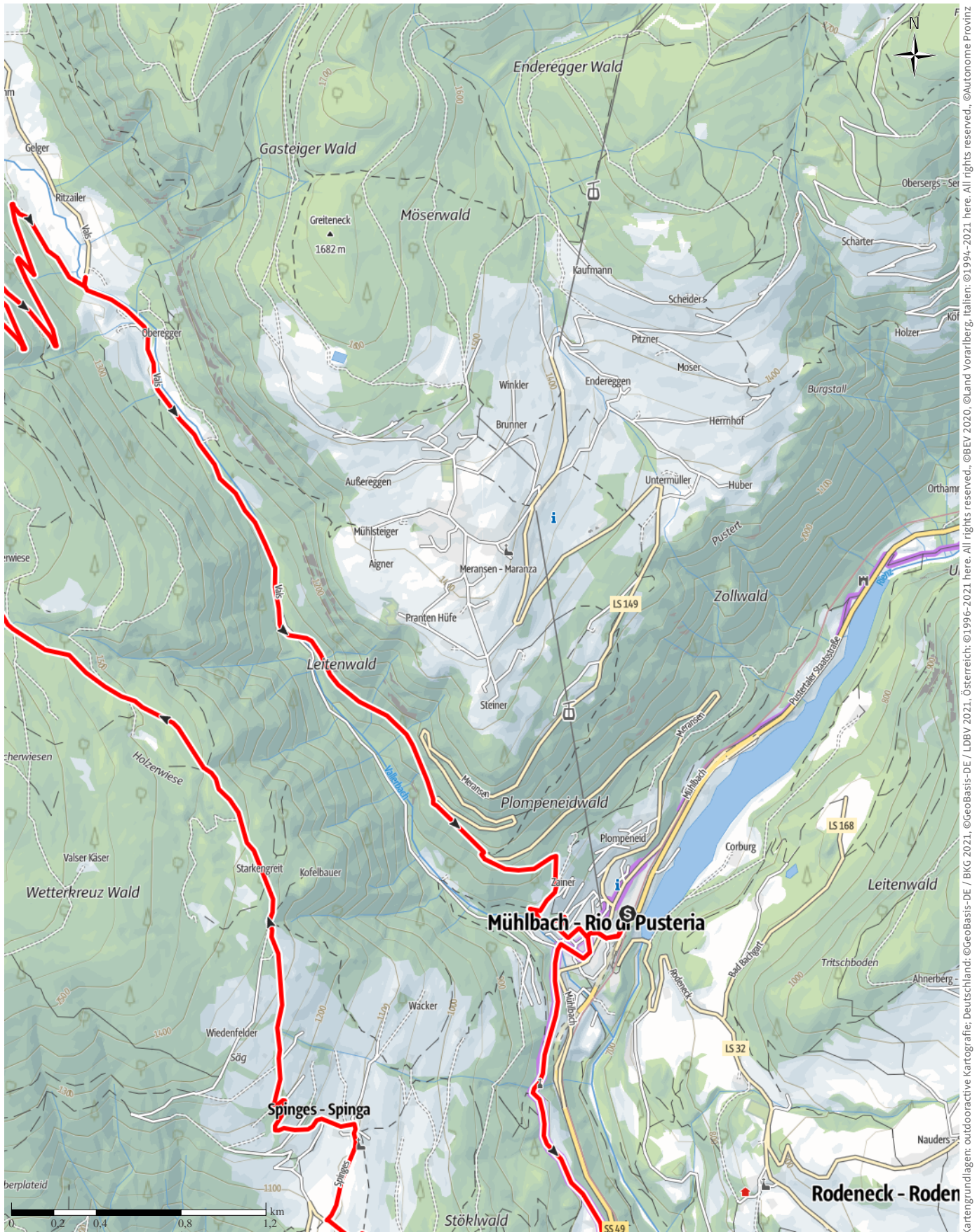
↔ 30,5 km

🕒 4:55 h

▲ 1.553 m

▼ 1.553 m

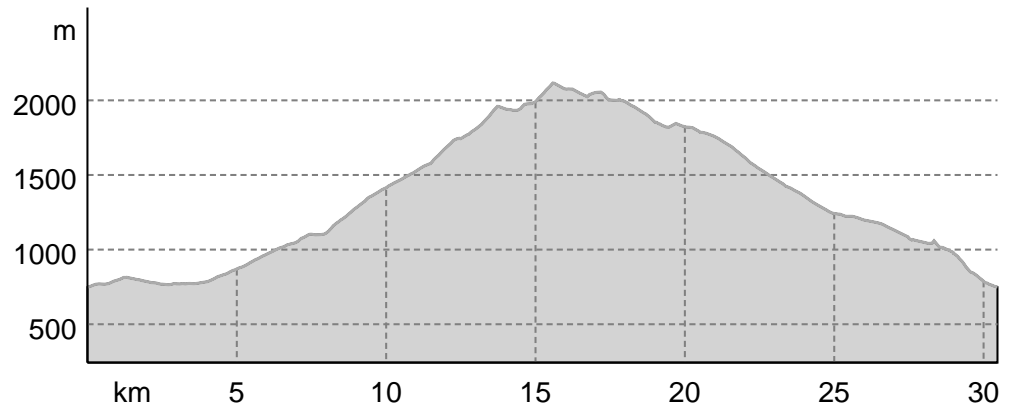
Schwierigkeit mittel



Kartengrundlagen: outdooractive Kartografie; Deutschland: ©GeoBasis-DE / LDBV 2021, Österreich: ©1996-2021 here. All rights reserved. ©BBEV 2020, ©Land Vorarlberg, Italien: ©1994-2021 here. All rights reserved. ©Autonome Provinz Bozen - Südtirol - Abteilung Natur, Landschaft und Raumentwicklung, ©Cartago S.R.L. Kartengrundlagen: outdooractive Kartografie; ©OpenStreetMap (www.openstreetmap.org)

Mühlbach-Steiner Mandl (Jochtal) - Vals -Mühlbach

Höhenprofil



Tourdaten

Radtour

Strecke ↔ 30,5 km

Dauer ⌚ 4:55 h

Aufstieg ▲ 1553 m

Abstieg ▼ 1553 m

Schwierigkeit mittel

Kondition ●●●●●●

Technik ●●●●●●

Höhenlage



Beste Jahreszeit

JAN | FEB | MÄR
 APR | MAI | JUN
 JUL | AUG | SEP
 OKT | NOV | DEZ

Bewertungen

Autoren

Erlebnis ●●●●●●

Landschaft ●●●●●●

Weitere Tourdaten



Quelle
Gitschberg - Jochtal
 Gitschberg

erreichen wir direkt die Valser Straße, die wir ein Stück entlangfahren. Fast ein Kilometer nach dem „Badwirt“, beim „Alten Bild“ beginnt links die alte Valser Straße nach Mühlbach

Vom Zugbahnhof Mühlbach richtung Aicha. Vom Parkplatz gegenüber Hotel „Sonneck“ bei Schabs führt die Straße nicht steil, aber doch gut ansteigend bis zum Dörfchen Spinges am Eingang des Valser Tales. Wir fahren aber nicht direkt in den Ort, sondern an der Abzweigung geradeaus weiter hinauf bis zur Naherholungszone Bunker (Parkplatz und Ende der Asphaltstraße). Der hier beginnende Forstweg Nr. 9 zur Anratterhütte im Valser Tal (Richtung Bergstation Jochtal) hat es mitunter in sich: Einige steile Passagen erfordern Muskelkraft, und ohne gute Kondition ist manchmal auch Schieben angesagt. Hin und wieder gibt es aber auch Erholung im Abwärtsgang. Wir fahren ein kleines Stück auf demselben Weg zurück, folgen an der ersten Kreuzung aber dem Forstweg zur Nockalm. Gleich an der nächsten Kreuzung halten wir uns links und fahren weiter bergab bis zu „Valsegg“ unterhalb von Vals. Wenn wir auf dem Forstweg bleiben,

Mühlbach-Steiner Mandl (Jochtal) - Vals -Mühlbach

Zeichenerklärung

Topografie

	Wald, Forst
	Moor, Sumpf, Ried
	Heide
	Wohnbaufläche mit Einzelgebäude
	Gewerbefläche mit Einzelgebäude
	Friedhof
	Golfplatz
	Sportplatz, Stadion
	Stadion
	Freibad
	Weinberg
	Felszeichnung
	Staatsgrenze
	Landesgrenze
	Kreisgrenze
	Höhenlinie
	Sondernutzungsfläche
	Naturschutzgebiet

Topografische Einzelzeichen

	Berg/Gipfelkreuz
	Höhenpunkt
	Fels
	Höhle
	Kirche
	Kapelle
	Friedhof
	Schloss/Burg
	Kloster
	Denkmal
	Ruine
	Bergwerk
	Findling/Hügelgrab
	Sendemast/Turm
	Windrad
	Wasser-/Windmühle
	Aussichtspunkt

Straßen und Wege

	Autobahn
	Bundesstraße
	Kreißstraße
	Gemeindestraße
	Hauptwirtschaftsweg
	Wirtschaftsweg
	Fußweg
	Klettersteig

Lifte und Eisenbahn

	Großkabinenbahn
	Kabinenbahn
	Sessellift
	Ski-, Schlepplift
	Materialseilbahnen
	Eisenbahn
	S-Bahn
	U-Bahn
	Straßenbahn
	Bahnhof